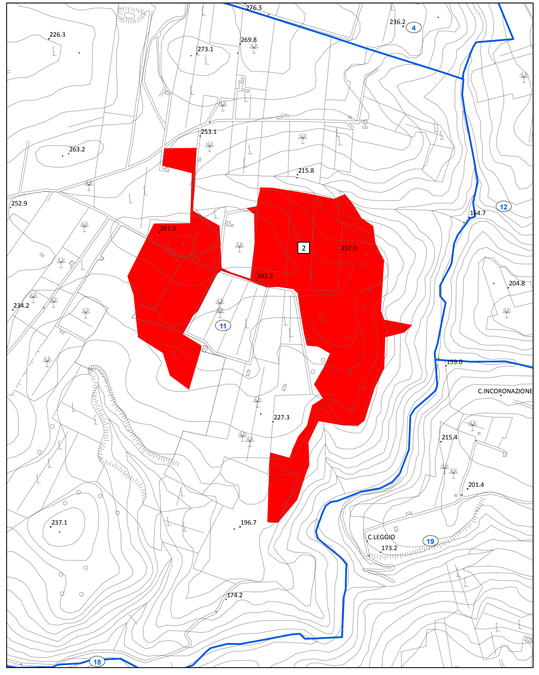

Area percorsa dal fuoco su C.T.R. - Scala 1:5000

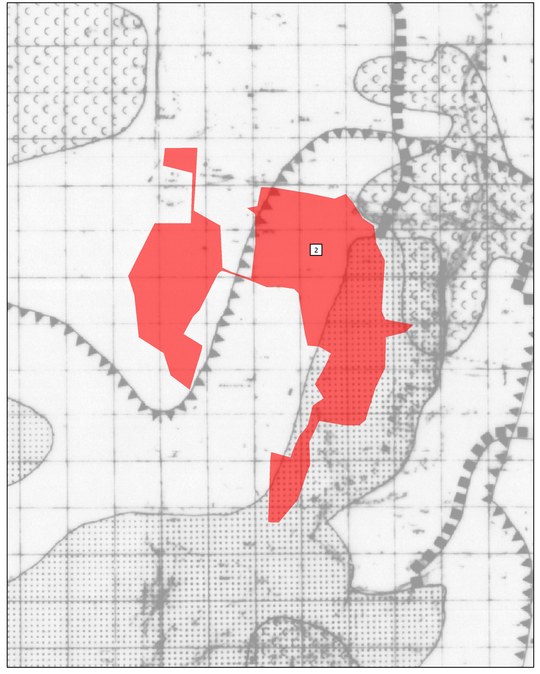

Area percorsa dal fuoco su Tav. 8.1 del P.R.G. vigente - Scala 1:5000

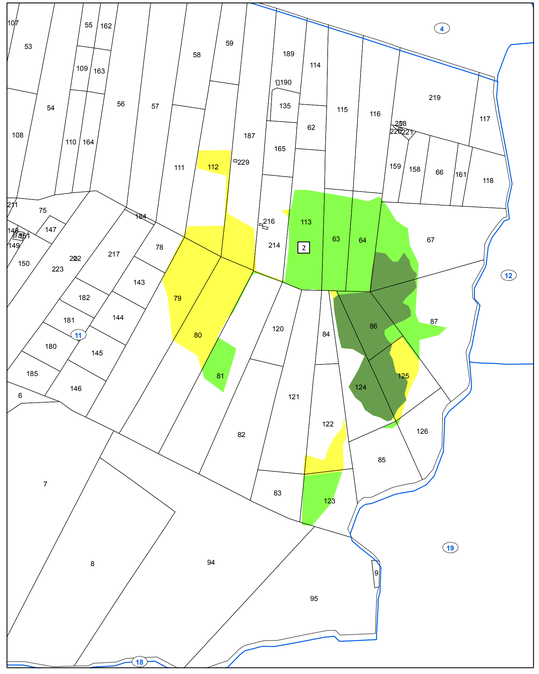

Area percorsa dal fuoco su catastale con vincoli ai sensi dell'art. 10 della L. 353/2000 - Scala 1:5000

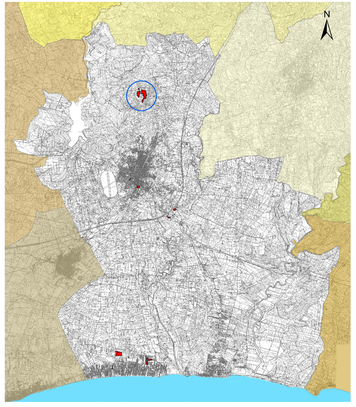

Rappresentazione sistema di coordinate Gaus-Boaga fuso EST (EPSG: 3004, Monte Mario Italy zone 2)
*C.T.R. 10.000 - ATA 2007-2008

Legenda

Particelle catastali percorse dal fuoco e vincolate ai sensi dell'art. 10 comma1 L. 353 del 21/11/2000.

- boschi, fasce forestali e rimboschimenti (D.Lgs 227/01 e L.R. 16/96)
- pascolo
- particelle non vincolate
- aree percorse dal fuoco anno 2019

1	Incendio del 18/06/2019
2	Incendio del 22/06/2019
3	Incendio del 25/06/2019
4	Incendio del 30/06/2019
5	Incendio del 01/08/2019
6	Incendio del 15/08/2019
7	Incendio del 19/08/2019
8	Incendio del 18/09/2019
9	Incendio del 23/09/2019

Perimetrazione fogli di mappa

Numerazione fogli di mappa

Regione Siciliana

Città di Castelvetrano

VII Direzione Organizzativa

U.O. - Nodo S.I.T.R.

Anno 2019

Catasto incendi (aggiornamento anno 2019)

"Art. 10 Legge n° 353/2000 e successive modifiche e integrazioni"

Tav. 3.2

- Aree percorse dal fuoco su:
C.T.R. - P.R.G. - Catasto
Scala 1:5.000

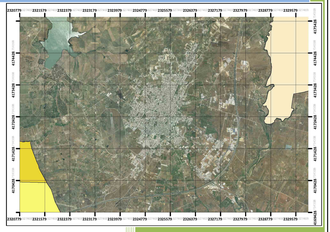

Il Sindaco — *Dott. Vincenzo Alfano*

Il Responsabile VII Direzione Organizzativa — *Ing. Danilo La Rocca*

Gruppo di progettazione:

Responsabile Unico del Procedimento — *Geom. Matteo Catanzaro*
Tecnico GIS redattore — *Geom. Maurizio Titone*
Collaboratrice amministrativa — *Sig.ra Enza Tilotta*

Approvato: *(elenco provvisorio)*

Delibera di G.M. n° _____ del _____

Pubblicato:

Dal _____ al _____

Approvato: *(elenco definitivo)*

Delibera di G.M. n° _____ del _____