Dipartimento Regionale della Protezione Civile della Presidenza della Regione Siciliana

CENTRO FUNZIONALE DECENTRATO - IDRO

CFD-IDRO Sicilia

prot. n°	51455
del	27-set-2020

AVVISO REGIONALE DI PROTEZIONE CIVILE
PER IL RISCHIO METEO-IDROGEOLOGICO E IDRAULICO N. 20271

(D.Lgs. n° 1 del 02/01/2018, Direttiva P.C.M. 27/02/2004 e ss.mm.ii., DPRS n° 626/GAB del 30/10/2014 - **Sistema di allertamento per rischio idrogeologico e idraulico**)

VALIDITA': dalle ore 16:00 del 27-set-2020 fino alle ore 24:00 del 28-set-2020

RISCHIO METEO-IDROGEOLOGICO E IDRAULICO: LIVELLI DI ALLERTA

AGGIORNAMENTO PER OGGI 27/9/2020

(di regola, dall'emissione alle ore 24:00)

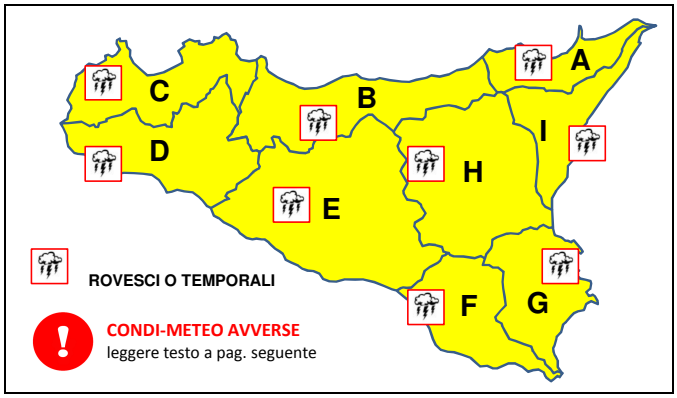

EOLIE: ZONA A - USTICA, EGADI: ZONA C - PANTELLERIA: ZONA D - PELAGIE: ZONA E

PREVISIONE PER DOMANI 28/9/2020

(di regola, dalle ore 0:00 fino alle ore 24:00)

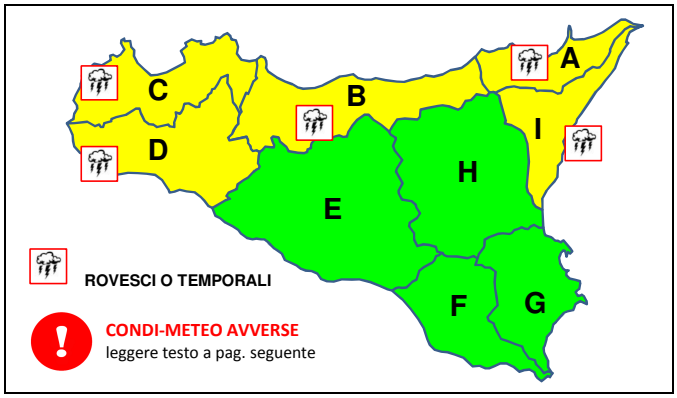

EOLIE: ZONA A - USTICA, EGADI: ZONA C - PANTELLERIA: ZONA D - PELAGIE: ZONA E

RISCHIO IDRAULICO (bacini maggiori): LIVELLI DI ALLERTA

AGGIORNAMENTO PER OGGI 27/9/2020

(di regola, dall'emissione alle ore 24:00)

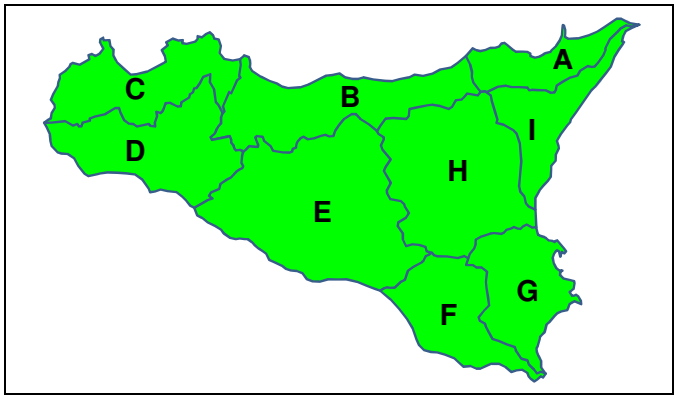

EOLIE: ZONA A - USTICA, EGADI: ZONA C - PANTELLERIA: ZONA D - PELAGIE: ZONA E

PREVISIONE PER DOMANI 28/9/2020

(di regola, dalle ore 0:00 fino alle ore 24:00)

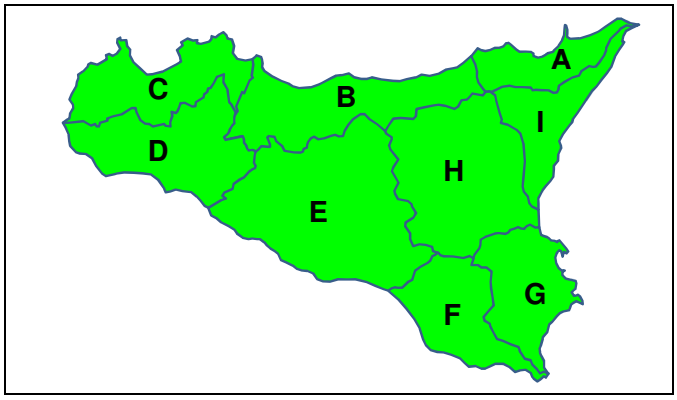

EOLIE: ZONA A - USTICA, EGADI: ZONA C - PANTELLERIA: ZONA D - PELAGIE: ZONA E

LIVELLI DI ALLERTA ADOTTATI E FASI OPERATIVE ATTIVATE

TIPO DI RISCHIO	LIVELLI DI ALLERTA E FASI OPERATIVE PER OGGI				LIVELLI DI ALLERTA E FASI OPERATIVE PER DOMANI			
	VERDE GENERICA VIGILANZA	GIALLA ATTENZIONE	ARANCIONE PREALLARME	ROSSA ALLARME	VERDE GENERICA VIGILANZA	GIALLA ATTENZIONE	ARANCIONE PREALLARME	ROSSA ALLARME
IDROGEOLOGICO E IDRAULICO (1)					E, F, G, H			
IDROGEOLOGICO E IDRAULICO PER TEMPORALI (2)		TUTTA LA REGIONE				A, B, C, D, I		
IDRAULICO (3)	TUTTA LA REGIONE				TUTTA LA REGIONE			

(1) Le possibili criticità idrauliche sono riferite ai bacini minori (< 50 kmq) e alle aree urbanizzate
(2) Come sopra, con forzante Meteo
(3) Condizioni diffuse di possibile criticità idraulica nei bacini maggiori (> 50 kmq)

VEDI DISPOSIZIONI GENERALI E AVVERTENZE

NOTE	IN CASO DI ROVESCI O TEMPORALI, PRESTARE PARTICOLARE ATTENZIONE AI DEFLUSSI NELLE AREE URBANE E NEI LUOGHI FREQUENTATI DALL'UOMO ANCHE IN PROSSIMITA' DEI CORSI D'ACQUA

FASI OPERATIVE ATTIVATE PER IL DRPC-SICILIA			
	PER OGGI:	27/9/2020	ATTENZIONE
	PER DOMANI:	28/9/2020	ATTENZIONE

SEGUE AVVISO

Dipartimento Regionale della Protezione Civile della Presidenza della Regione Siciliana

CENTRO FUNZIONALE DECENTRATO - IDRO

CFD-IDRO Sicilia

prot. n°	51455
del	27-set-2020

AVVISO REGIONALE DI PROTEZIONE CIVILE
PER IL RISCHIO METEO-IDROGEOLOGICO E IDRAULICO N. 20271

(D.Lgs. n° 1 del 02/01/2018, Direttiva P.C.M. 27/02/2004 e ss.mm.ii., DPRS n° 626/GAB del 30/10/2014 - **Sistema di allertamento per rischio idrogeologico e idraulico**)

VALIDITA': dalle ore 16:00 del 27-set-2020 fino alle ore 24:00 del 28-set-2020

OPERAZIONI DI RILASCIO IN ALVEO PREVISTE E/O IN ATTO COMUNICATE DAI GESTORI DELLE DIGHE
(in parentesi: il bacino principale, il corso d'acqua a valle e le portate di scarico dichiarate in mc/s):

CASTELLO (Magazzolo, Magazzolo; 2), PRIZZI (Verdura, Raia; 1), SANTA ROSALIA (Irminio, Irminio; 2,6)

IN RELAZIONE ALLE SOPRA INDICATE OPERAZIONI, POTREBBERO VERIFICARSI FENOMENI LOCALIZZATI E/O DIFFUSI DI ESONDAZIONE LUNGO I CORSI D'ACQUA A VALLE DELLE DIGHE. LE STRUTTURE LOCALI DI PROTEZIONE CIVILE ADOTTERANNO, AL RIGUARDO, LE PROCEDURE PREVISTE NEI PROPRI PIANI DI PROTEZIONE CIVILE PER IL RISCHIO IDROGEOLOGICO E IDRAULICO

DOCUMENTI DI RIFERIMENTO EMESSI DAL DPC/CENTRO FUNZIONALE CENTRALE:

	VALUTAZIONI METEOROLOGICHE NUMERICHE	del	27-set-2020		PREVISIONI METEO SINOTTICHE NAZIONALI	del 27-set-2020
	BOLLETTINO DI VIGILANZA METEOROLOGICA NAZIONALE	del	27-set-2020			
☑	L'AVVISO DI CONDIZIONI METEOROLOGICHE AVVERSE	del	26-set-2020	n. 20080	Prot. DPC/PRE/50794	

FENOMENI PREVISTI

per la giornata di oggi 27-set-20		per la giornata di domani 28-set-20
Da sparse a diffuse, anche a carattere di rovescio o temporale, sulla Sicilia occidentale e centro-meridionale, con quantitativi cumulati generalmente moderati; da isolate a sparse, anche a carattere di rovescio o temporale, sule restanti zone, con quantitativi cumulati da deboli a puntualmente moderati	**PRECIPITAZIONI**	Da isolate a sparse, anche a carattere di rovescio o temporale, sulla Sicilia settentrionale, con quantitativi cumulati generalmente da deboli a moderati
Assenti	**NEVICATE**	Nessuna
Nessun fenomeno di rilievo	**VISIBILITA'**	Nessun fenomeno di rilievo
In rialzo, localmente sensibile	**TEMPERATURE**	Senza variazioni di rilievo
Da forti a burrasca occidentali, sulla Sicilia occidentale	**VENTI**	Forti occidentali, in attenuazione serale
Agitati lo Stretto di Sicilia ed il Tirreno; molto mosso lo Ionio	**MARI**	Agitato il Tirreno centro-meridionale; molto mossi i restanti bacini, in attenuazione

CONDI-METEO AVVERSE

SI PREVEDE IL PERSISTERE DI PRECIPITAZIONI DA SPARSE A DIFFUSE A PREVALENTE CARATTERE TEMPORALESCO. I FENOMENI SARANNO ACCOMPAGNATI DA ROVESCI DI FORTE INTENSITÀ FREQUENTE ATTIVITÀ ELETTRICA LOCALI GRANDINATE E FORTI RAFFICHE DI VENTO. SI PREVEDONO VENTI DI BURRASCA O BURRASCA FORTE DAI QUADRANTI MERIDIONALI IN ROTAZIONE DAI QUADRANTI OCCIDENTALI DAL POMERIGGIO. MAREGGIATE LUNGO LE COSTE ESPOSTE

DISPOSIZIONI GENERALI

Si invitano tutti gli Enti cui la presente è diretta (elenco in calce), e i Sindaci in particolare, a predisporre le azioni di prevenzione previste nei propri piani di protezione civile in attuazione ai LIVELLI DI ALLERTA e alle corrispondenti FASI OPERATIVE dichiarati dal CFD-Idro e adottati, per delega del Presidente della Regione, dal Capo del DRPC-Sicilia (Rif. normativi: Decreto legislativo n.1 del 02/01/2018: "Codice della protezione civile", DPRS del 27/01/2011 in GURS n. 8 del 18/02/2011: "Linee Guida per la redazione dei piani di protezione civile comunali e intercomunali in tema di rischio idrogeologico", DPRS n° 626/GAB del 30/10/2014: "Direttiva regionale per la gestione organizzativa e funzionale del sistema di allerta per il rischio idrogeologico e idraulico ai fini di protezione civile")**.**

I responsabili locali di protezione civile sono invitati a prestare specifica attenzione alle condizioni meteorologiche locali e alle loro variazioni, non prevedibili e talora repentine, nonché agli effetti al suolo derivanti, ancorché potenziali, temuti o presumibili, adeguando all'occorrenza e opportunamente le Fasi operative e i propri modelli di intervento. In particolare, se sono note condizioni di vulnerabilità del territorio per effetto di dissesti precedenti, la Autorità locali di protezione civile possono, all'occorrenza, adottare Fasi Operative con livelli superiori a quelli del presente Avviso.

Si raccomanda di dare la massima e tempestiva diffusione del presente Avviso e di informare la SORIS circa l'evoluzione della situazione.
Il presente Avviso è pubblicato su www.protezionecivilesicilia.it

IL VALUTATORE: DAMIANI

IL DIRIGENTE DEL CFD-Idro
(**BASILE**)

IL DIRIGENTE GENERALE
CAPO DEL DIPARTIMENTO
(COCINA)

Contatti: **Centro Funzionale Decentrato - Idro**
e-mail: centrofunzionale@protezionecivilesicilia.it
posta certificata: centrofunzionale@pec.protezionecivilesicilia.it

SORIS
numero verde 800 404040 - tel. 091 7433111 - fax 091 7074796/7
e-mail: soris@protezionecivilesicilia.it

Dipartimento Regionale della Protezione Civile della Presidenza della Regione Siciliana

CENTRO FUNZIONALE DECENTRATO - IDRO

CFD-IDRO Sicilia

prot. n°	51455
del	27-set-2020

AVVISO REGIONALE DI PROTEZIONE CIVILE
PER IL RISCHIO METEO-IDROGEOLOGICO E IDRAULICO N. 20271

(D.Lgs. n° 1 del 02/01/2018, Direttiva P.C.M. 27/02/2004 e ss.mm.ii., DPRS n° 626/GAB del 30/10/2014 - **Sistema di allertamento per rischio idrogeologico e idraulico**)

VALIDITA': dalle ore 16:00 del 27-set-2020 fino alle ore 24:00 del 28-set-2020

AVVERTENZE

Le criticità attese per il **RISCHIO IDROGEOLOGICO E IDRAULICO**, stimate sulla base delle precipitazioni previste, possono comportare manifestazioni localizzate o diffuse di tipo **geomorfologico** (frane) e/o di tipo **idraulico nei piccoli bacini (< 50 kmq) e nelle aree urbanizzate**. In caso di piogge concentrate in intervalli di tempo contenuti, le criticità possono assumere carattere di estrema pericolosità (es: colate detritiche, crolli, inondazioni localizzate).

Le criticità attese per il **RISCHIO IDROGEOLOGICO E IDRAULICO CON FORZANTE ROVESCI O TEMPORALI**, stimate sulla base delle precipitazioni previste e dell'occorrenza di temporali, possono risultare più gravose in relazione alla distribuzione e intensità dei fenomeni che risultano connotati da elevata incertezza previsionale.

Le criticità attese per il **RISCHIO IDRAULICO**, stimate sulla base delle precipitazioni previste, si riferiscono a possibili fenomeni prevalentemente di tipo **idraulico** principalmente nell'ambito del reticolo idrografico naturale dei **bacini maggiori** (> 50 kmq) (alluvioni, esondazioni).

In presenza di condizioni strutturali inadeguate dei corsi d'acqua e delle reti fognarie e in caso di beni ubicati in prossimità o all'interno di zone vocate al dissesto idrogeologico e idraulico, le criticità possono manifestarsi in maniera più gravosa a prescindere dai quantitativi previsti e/o reali di pioggia.

Le operazioni effettuate dai gestori degli impianti di ritenuta possono causare fenomeni localizzati o diffusi di esondazione a valle delle dighe in relazione agli eventuali ulteriori apporti fluviali, nonché allo stato di manutenzione dei corsi d'acqua.

Si consulti la "tabella degli scenari" pubblicata sul sito del DRPC-Sicilia (www.protezionecivilesicilia.it).

ELENCO DEI DESTINATARI DELL'AVVISO REGIONALE DI PROTEZIONE CIVILE PER IL RISCHIO METEO-IDROGEOLOGICO E IDRAULICO

Sindaci
Responsabili Uffici Comunali di P.C.
Liberi Consorzi, Città Metropolitane
Responsabili Uffici Provinciali P.C.
Autorità di Bacino del Distretto Idrografico
- Servizio 1: Tutela delle risorse idriche
Dipartimento Acque e Rifiuti
- Servizio 4: Gestione infrastrutture delle acque
Dipartimento Agricoltura
- SIAS
Comando del Corpo Forestale della Regione Siciliana
Ispettorati Ripartimentali delle Foreste
Dipartimento Regionale Tecnico
- Uffici Genio Civile
Dipartimento Regionale Ambiente
Ufficio Tecnico per le Dighe - sez. Palermo
Enti Gestori Dighe
Enti Parco (Alcantara, Etna, Madonie, Nebrodi, Sicani)
Riserve Naturali Orientate
ARPA - Agenzia Regionale Protezione Ambiente
Uffici Soprintendenza ai BB.CC.AA.
Istituto Regionale per lo Sviluppo delle Attività Produttive (IRSAP)
Consorzi di Bonifica
Ordini professionali (Architetti, Geologi, Geometri, Ingegneri)
DRPC Sicilia

Prefetture - UTG
Corpo Nazionale Vigili del Fuoco tramite le Prefetture
Comando Regionale Arma dei Carabinieri tramite le Prefetture
Compartimento Polizia Stradale Sic. Orientale tramite le Prefetture
Compartimento Polizia Stradale Sic. Occidentale tramite le Prefetture
Comando Regionale Sicilia Guardia di Finanza tramite le Prefetture
Direzioni Marittime tramite le Prefetture
Capitanerie di Porto tramite le Prefetture
CNSAS Corpo Naz.le Soccorso Alpino e Speleologico
Dipartimento per la Pianificazione Strategica dell'Ass.to Reg.le Salute
SUES 118
CRI
ANAS
CAS
RFI
ENEL - Sicilia
TERNA - Sicilia
Enti gestori telefonia
ENI Integrated Crisis Center - Roma
e, p.c.
Presidente della Regione Siciliana
Dipartimento della Protezione Civile